



UMEÅ UNIVERSITET

LÄNSKARTOR FÖR NORRLAND MED FÖRSAMLINGSGRÄNSER

År 1800 och 1900

Arkiv och specialsamlingar

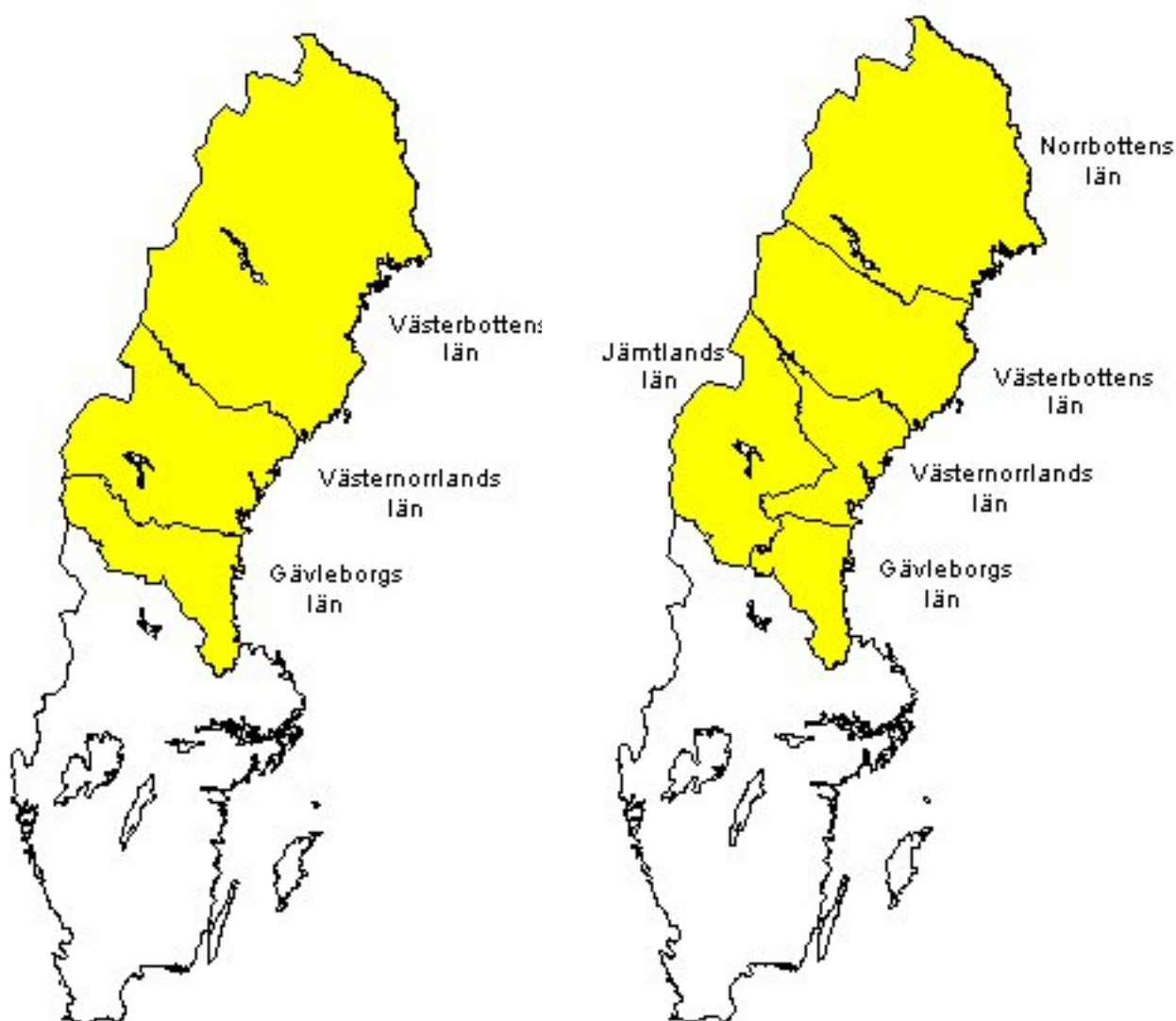
Innehåll

Länskartor för Norrland med församlingsgränser år 1800 och 1900	3
Församlingar i Västerbottens län år 1800	4
Församlingar i Västernorrlands län år 1800	5
Församlingar i Gävleborgs län år 1800.....	7
Församlingar i Norrbottens län år 1900.....	8
Församlingar i Västerbottens län år 1900	9
Församlingar i Jämtlands län år 1900	10
Församlingar i Västernorrlands län år 1900	11
Församlingar i Gävleborgs län år 1900.....	12

Översiktskartor över norrlandslänen* (inklusive församlingsgränser) för åren 1800 och 1900.

Källa: Nationell arkivdatabas -topografisk databas. Kartorna är i övrigt bearbetade och framställda av Arkiv och specialsamlingar (tidigare Forskningsarkivet), Umeå universitet. Observera att endast de delar som ligger inom nuvarande Sveriges gränser redovisas.

Länskartor för Norrland med församlingsgränser år 1800 och 1900



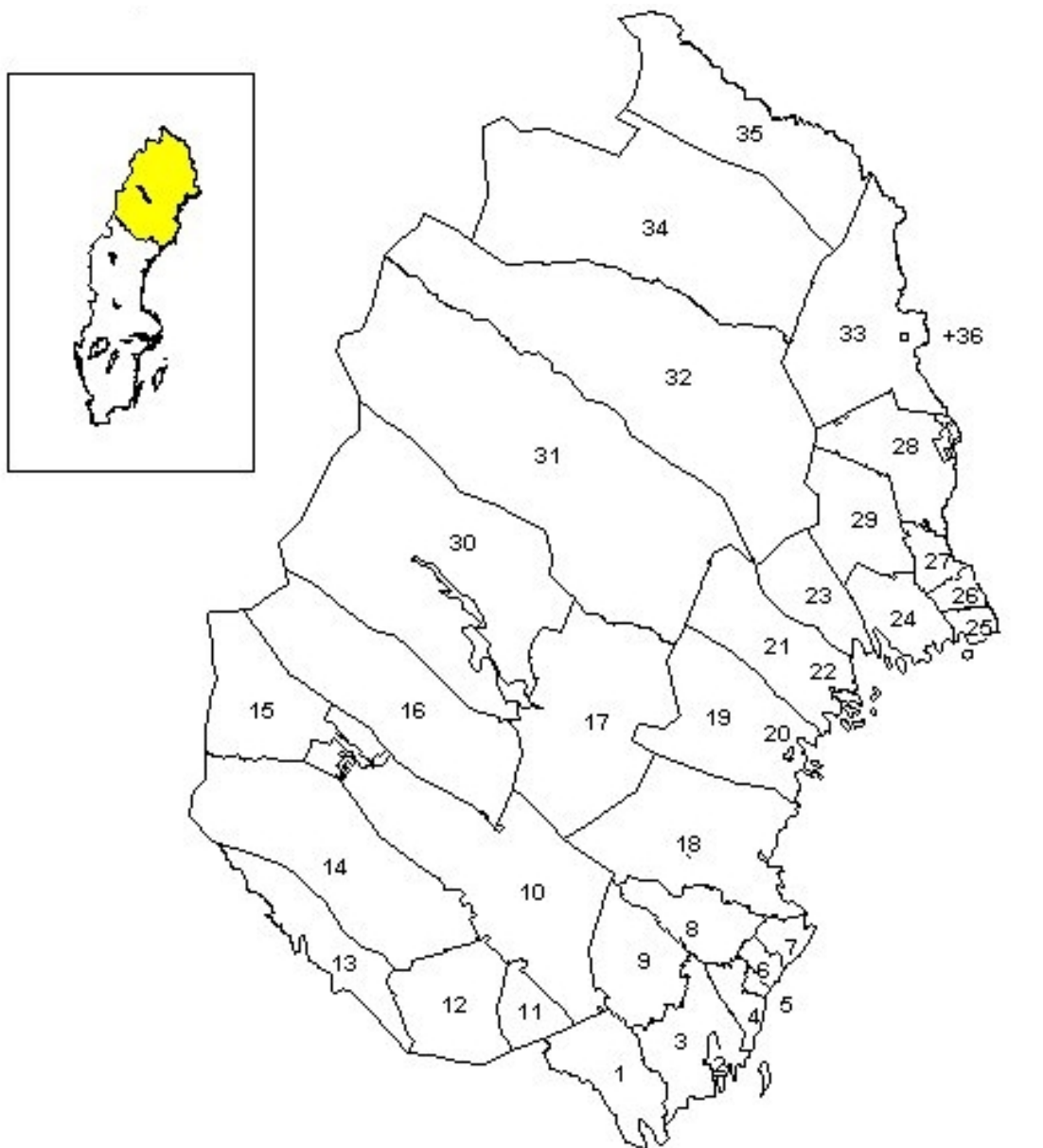
1800

Västerbottens län
Västernorrlands län
Gävleborgs län

1900

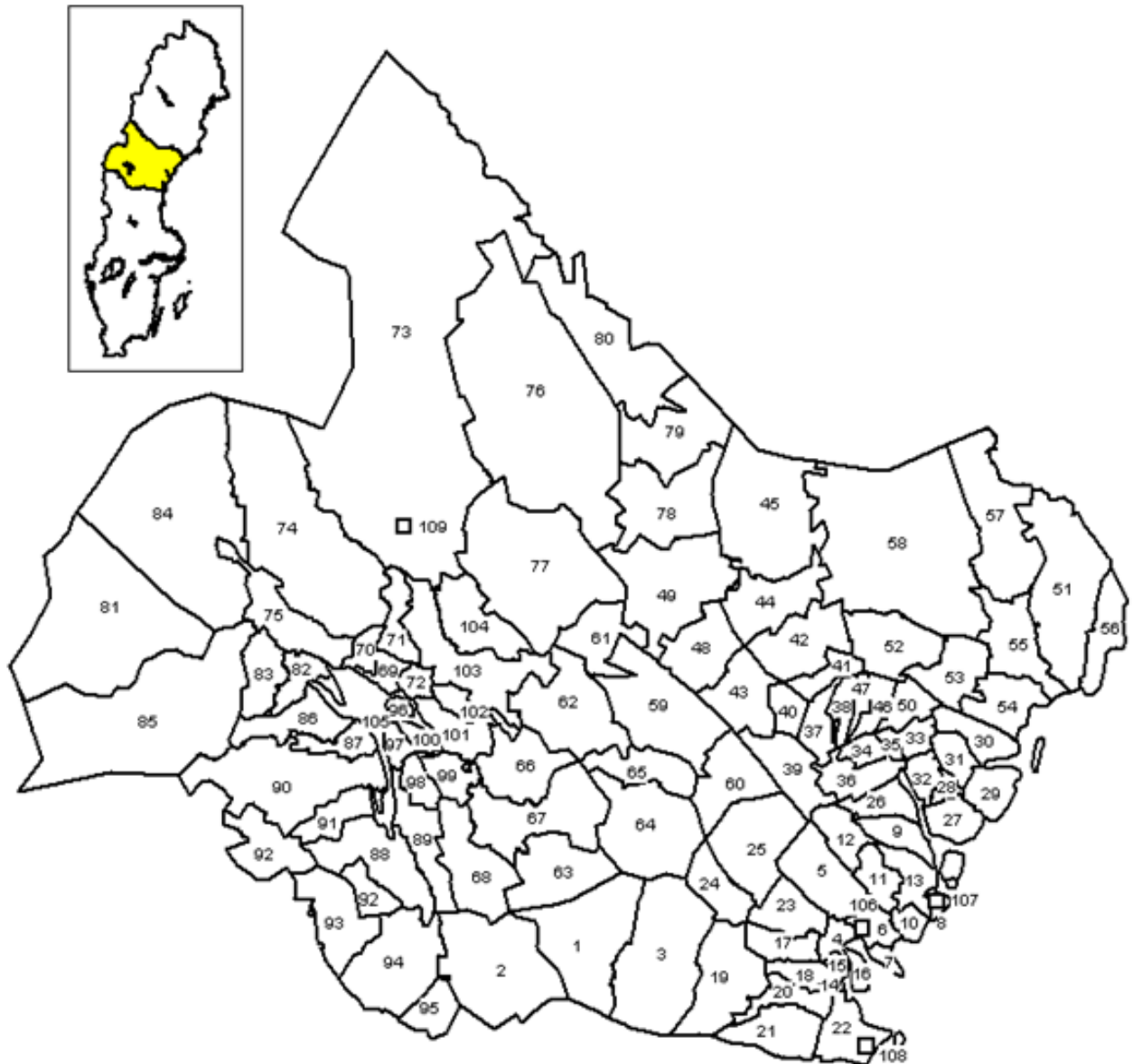
Norrbottens län
Västerbottens län
Jämtlands län
Västernorrlands län
Gävleborgs län

Församlingar i Västerbottens län år 1800



- | | | | |
|----------------|-----------------|-------------------------------|-------------------|
| 1. Nordmaling | 11. Fredrika | 21. Luleå | 30. Arjeplog |
| 2. Umeå stads | 12. Åsele | 22. Luleå stads | 31. Jokkmokk |
| 3. Umeå lands | 13. Dorotea | 23. Råneå | 32. Gällivare |
| 4. Bygdeå | 14. Vilhelmina | 24. Nederkalix | 33. Pajala |
| 5. Robertsfors | 15. Tärna | 25. Nedertorneå-
Haparanda | 34. Jukkasjärvi |
| 6. Nysätra | 16. Sorsele | 26. Karl-Gustav | 35. Karesuando |
| 7. Lövvånger | 17. Arvidsjaur | 27. Hietaniemi | 36. +Kengis bruks |
| 8. Burträsk | 18. Skellefteå | 28. Övertorneå | |
| 9. Vindeln | 19. Piteå lands | 29. Överkalix | |
| 10. Lycksele | 20. Piteå stads | | |

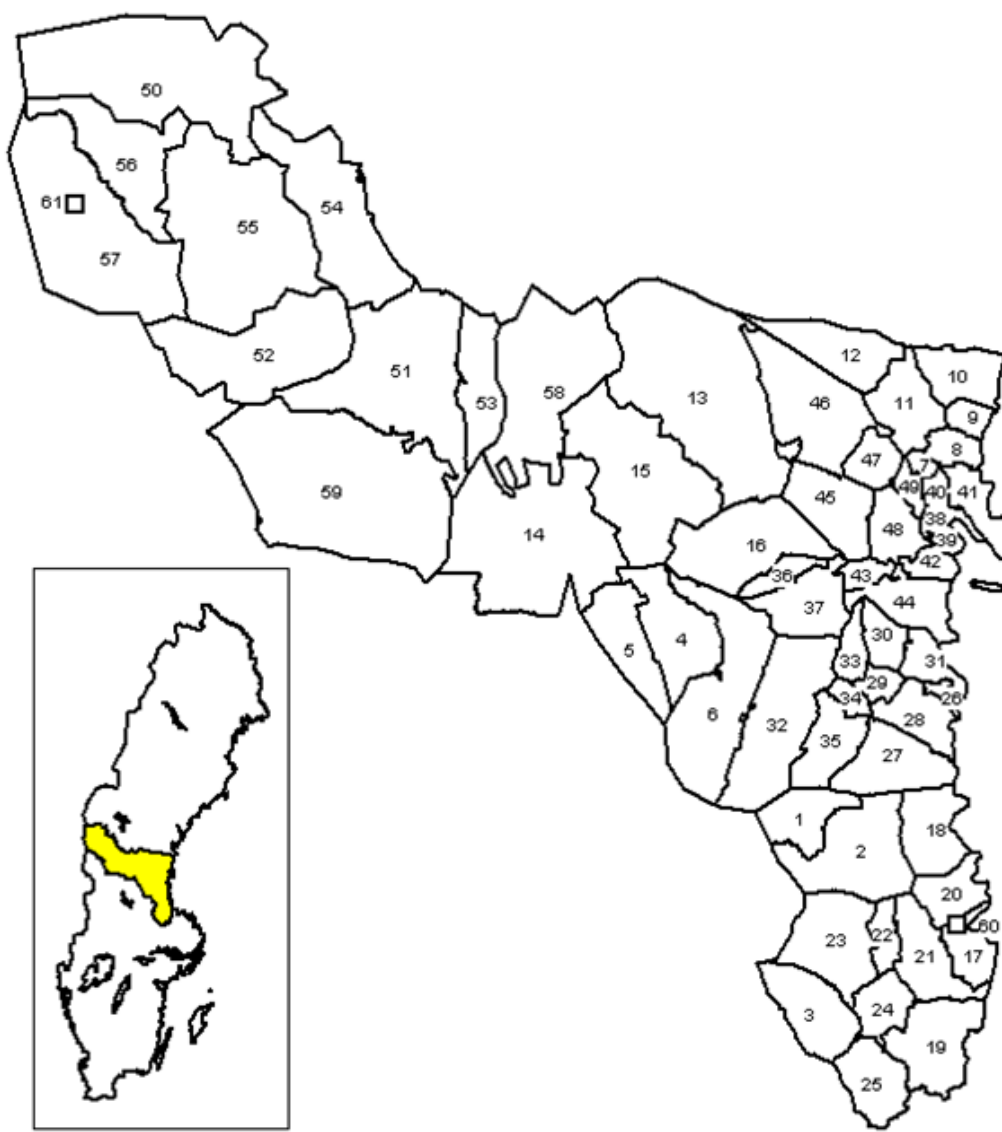
Församlingar i Västernorrlands län år 1800



Församlingar i Västernorrlands län år 1800

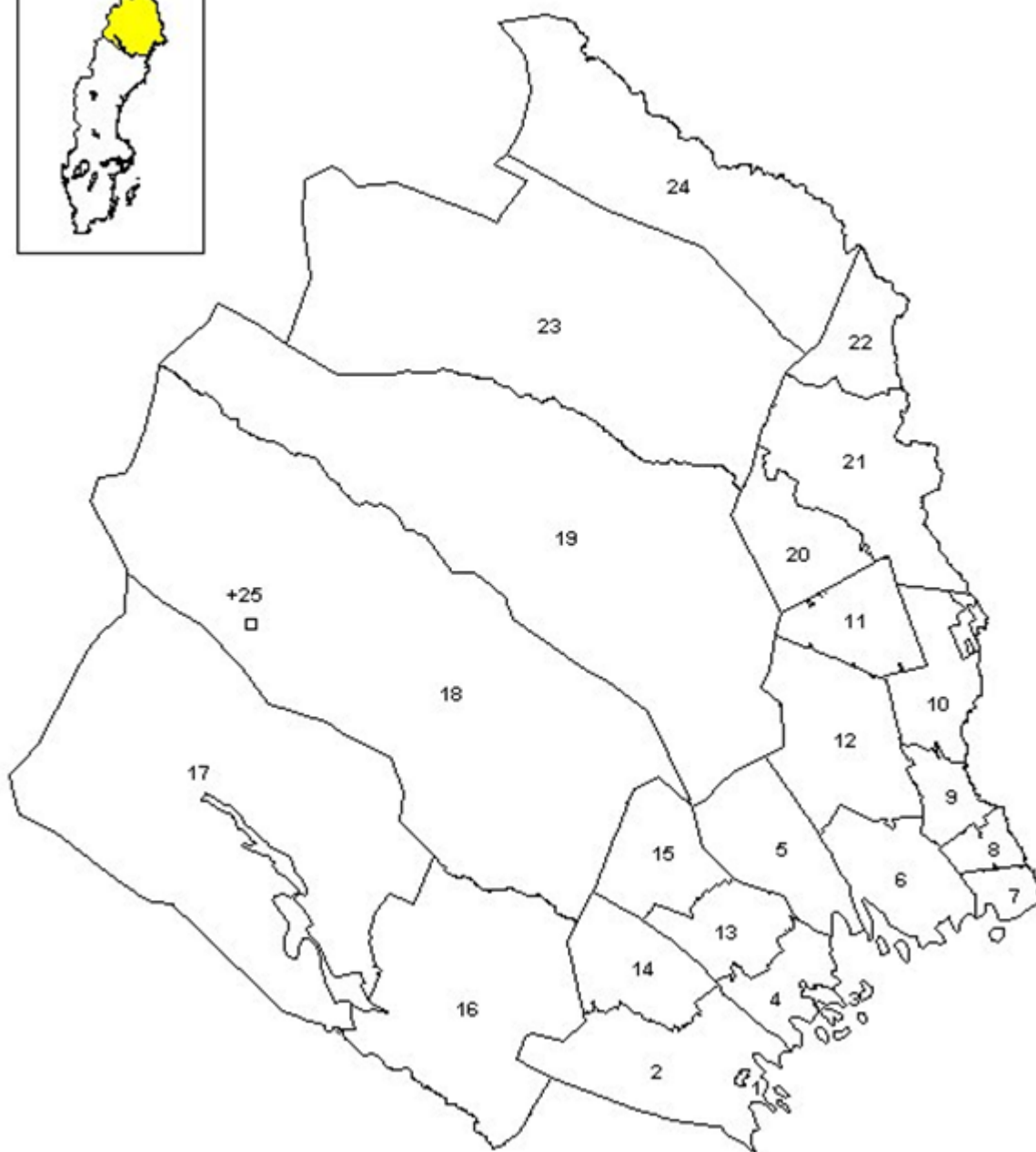
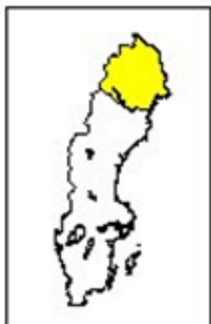
- | | | |
|-----------------------------|-----------------|------------------------|
| 1. Borgsjö | 37. Junsele | 74. Näs |
| 2. Haverö | 38. Överlänäs | 75. Lockne |
| 3. Torp | 39. Sångå | 76. Marieby |
| 4. Timrå | 40. Edsele | 77. Brunflo |
| 5. Ljustorp | 41. Björna | 78. Kyrkås |
| 6. Hässjö | 42. Anundsjö | 79. Lit |
| 7. Tynderö | 43. Ragunda | 80. Häggenås |
| 8. Härnösand domkyrko | 44. Fors | 81. Attmar |
| 9. Högsjö | 45. Borgvattnet | 82. Njurunda |
| 10. Häggdånger | 46. Stugun | 83. Indal |
| 11. Stigsjö | 47. Bräcke | 84. Holm |
| 12. Viksjö | 48. Hällesjö | 85. Liden |
| 13. Säbrå | 49. Håsjö | 86. Gudmundrå |
| 14. Sundsvalls Gustav Adolf | 50. Sundsjö | 87. Nora |
| 15. Skön | 51. Revsund | 88. Skog |
| 16. Alnö | 52. Bodsjö | 89. Ramsele |
| 17. Sättna | 53. Rödön | 90. Boteå |
| 18. Selånger | 54. Näskott | 91. Arnäs |
| 19. Stöde | 55. Aspås | 92. Skorped |
| 20. Tuna | 56. Ås | 93. Sidensjö |
| 21. Nordingrå | 57. Föllinge | 94. Nätra |
| 22. Vibyggerå | 58. Offerdal | 95. Själevad |
| 23. Ullånger | 59. Alsen | 96. Grundsunda |
| 24. Bjärträ | 60. Ström | 97. Hammerdal |
| 25. Styrnäs | 61. Undersåker | 98. Fjällsjö |
| 26. Dal | 62. Hallen | 99. Bodum |
| 27. Torsåker | 63. Marby | 100. Tåsjö |
| 28. Ytterlänäs | 64. Berg | 101. Åre |
| 29. Sollefteå | 65. Hackås | 102. Mattmar |
| 30. Multrä | 66. Oviken | 103. Mörsil |
| 31. Graninge | 67. Myssjö | 104. Kall |
| 32. Långsele | 68. Åsarne | 105. Norderö |
| 33. Ed | 69. Klövsjö | 106. +Lögdö bruks |
| 34. Resele | 70. Rätan | 107. +Härnö |
| 35. Helgum | 71. Överhogdal | 108. +Galtströms bruks |
| 36. Ådals-Liden | 72. Frösö | 109. +Hotagens lapp |
| | 73. Sunne | |

Församlingar i Gävleborgs län år 1800



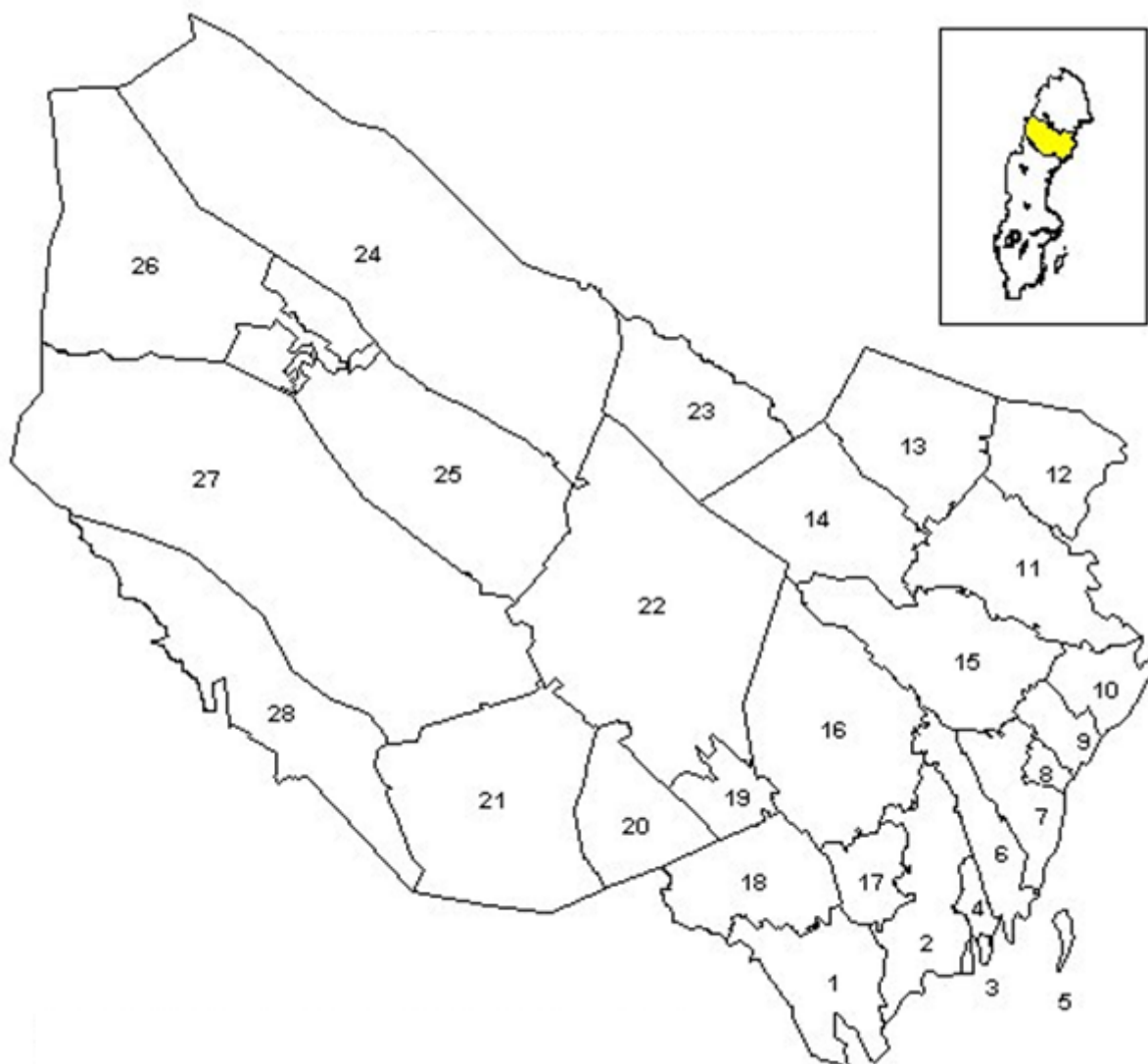
- | | | | | |
|--------------|------------------|----------------|-----------------|------------------------|
| 1. Åmot | 14. Los | 27. Skog | 40. Hälsingtuna | 53. Älvros |
| 2. Ockelbo | 15. Färila | 28. Söderala | 41. Rogsta | 54. Vemdalen |
| 3. Torsåker | 16. Järvsö | 29. Mo | 42. Njutånger | 55. Hede |
| 4. Ovanåker | 17. Gävle | 30. Trönö | 43. Nianfors | 56. Ljusnedal |
| 5. Voxna | 18. Hamrånge | 31. Norrala | 44. Enånger | 57. Tännäs |
| 6. Alfta | 19. Hedesunda | 32. Bollnäs | 45. Delsbo | 58. Ytterhogdal |
| 7. Ilsbo | 20. Hille | 33. Rengsjö | 46. Bjuråker | 59. Lillhärdal |
| 8. Harmånger | 21. Valbo | 34. Segersta | 47. Norrbo | 60. +Gävle
hospital |
| 9. Jättendal | 22. Sandviken | 35. Hanebo | 48. Forsa | 61. +Tännäs lapp |
| 10. Gnarp | 23. Ovansjö | 36. Undersvik | 49. Hög | |
| 11. Bergsjö | 24. Årsunda | 37. Arbrå | 50. Storsjö | |
| 12. Hassela | 25. Österfärnebo | 38. Hudiksvall | 51. Sveg | |
| 13. Ljusdal | 26. Söderhamn | 39. Idenor | 52. Linsell | |

Församlingar i Norrbottens län år 1900



- | | | |
|--------------------------|------------------|-------------------|
| 1. Piteå stads | 10. Övertorneå | 19. Gällivare |
| 2. Piteå lands | 11. Korpilombolo | 20. Tärendö |
| 3. Luleå stads | 12. Överkalix | 21. Pajala |
| 4. Nederluleå | 13. Överluleå | 22. Muonionalusta |
| 5. Råneå | 14. Älvsby | 23. Jukkasjärvi |
| 6. Nederkalix | 15. Edefors | 24. Karesuando |
| 7. Nedertorneå Haparanda | 16. Arvidsjaur | 25. +Kvikkjok |
| 8. Karl-Gustav | 17. Arjeplog | |
| 9. Hietaniemi | 18. Jokkmokk | |

Församlingar i Västerbottens län år 1900

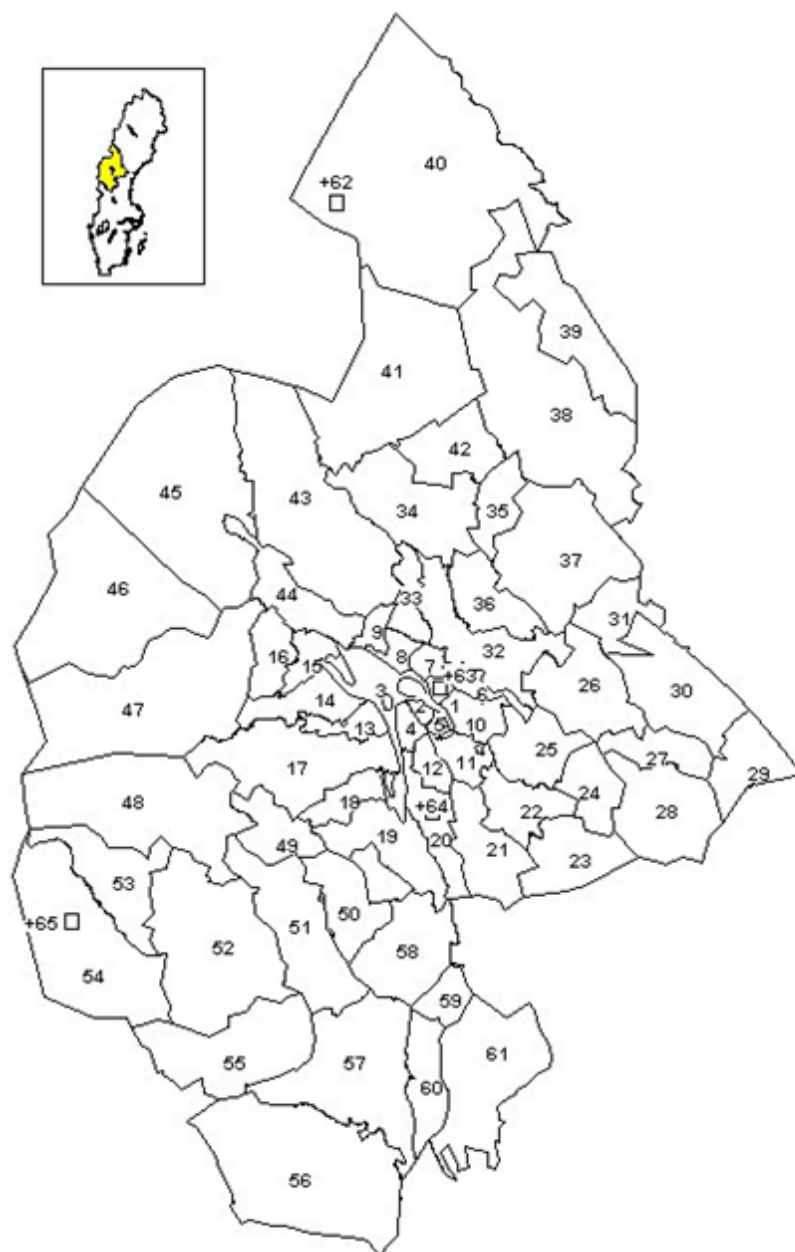


1. Nordmaling
2. Umeå lands
3. Holmsund
4. Umeå stads
5. Holmön
6. Sävar
7. Bygdeå
8. Robertsfors
9. Nysätra
10. Lövånger

11. Skellefteå
12. Byske
13. Jörn
14. Norsjö
15. Burträsk
16. Vindeln
17. Vännäs
18. Bjurholm
19. Örträsk
20. Fredrika

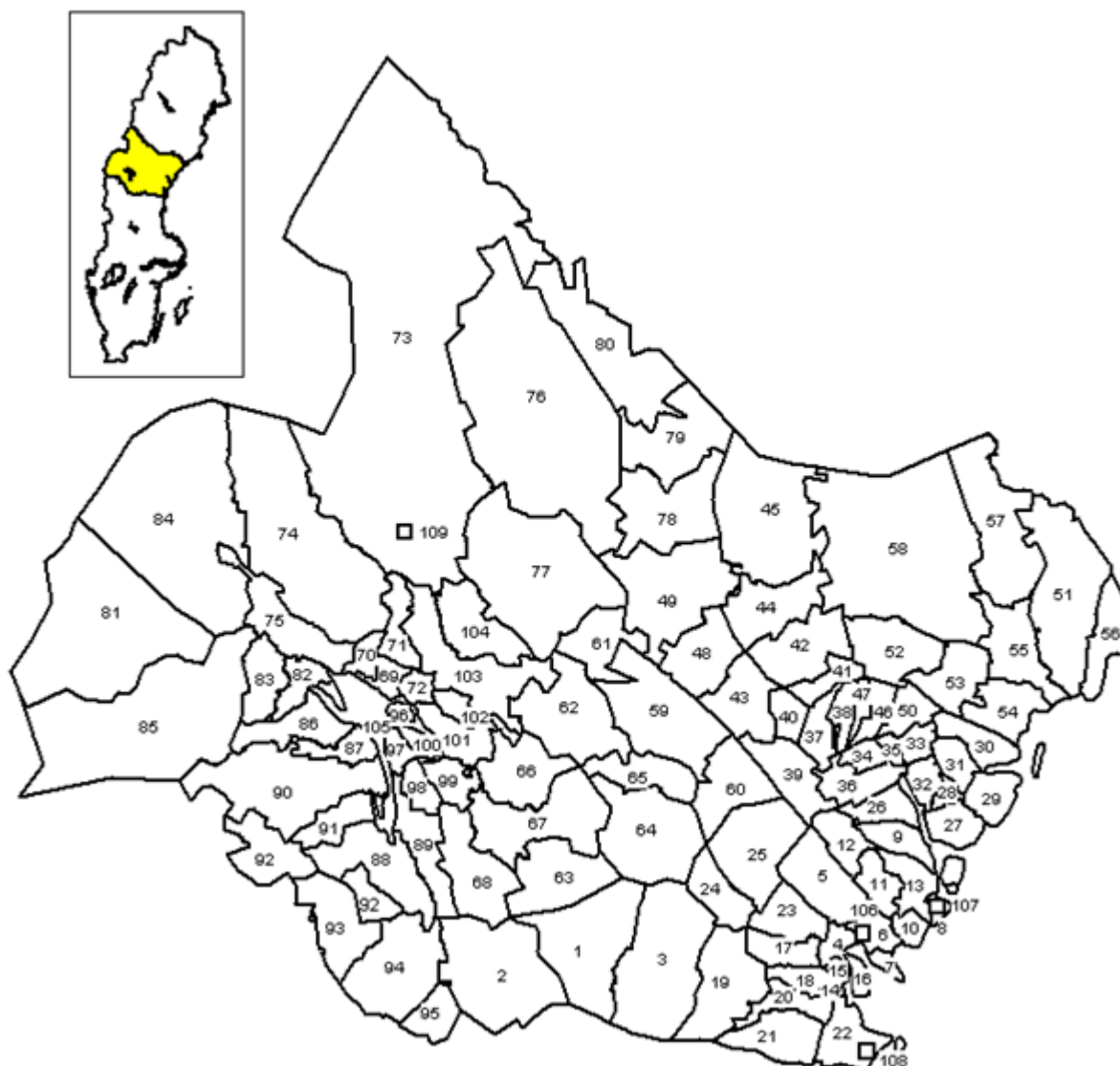
21. Åsele
22. Lycksele
23. Malå
24. Sorsole
25. Stensele
26. Tärna
27. Vilhelmina
28. Dorotea

Församlingar i Jämtlands län år 1900



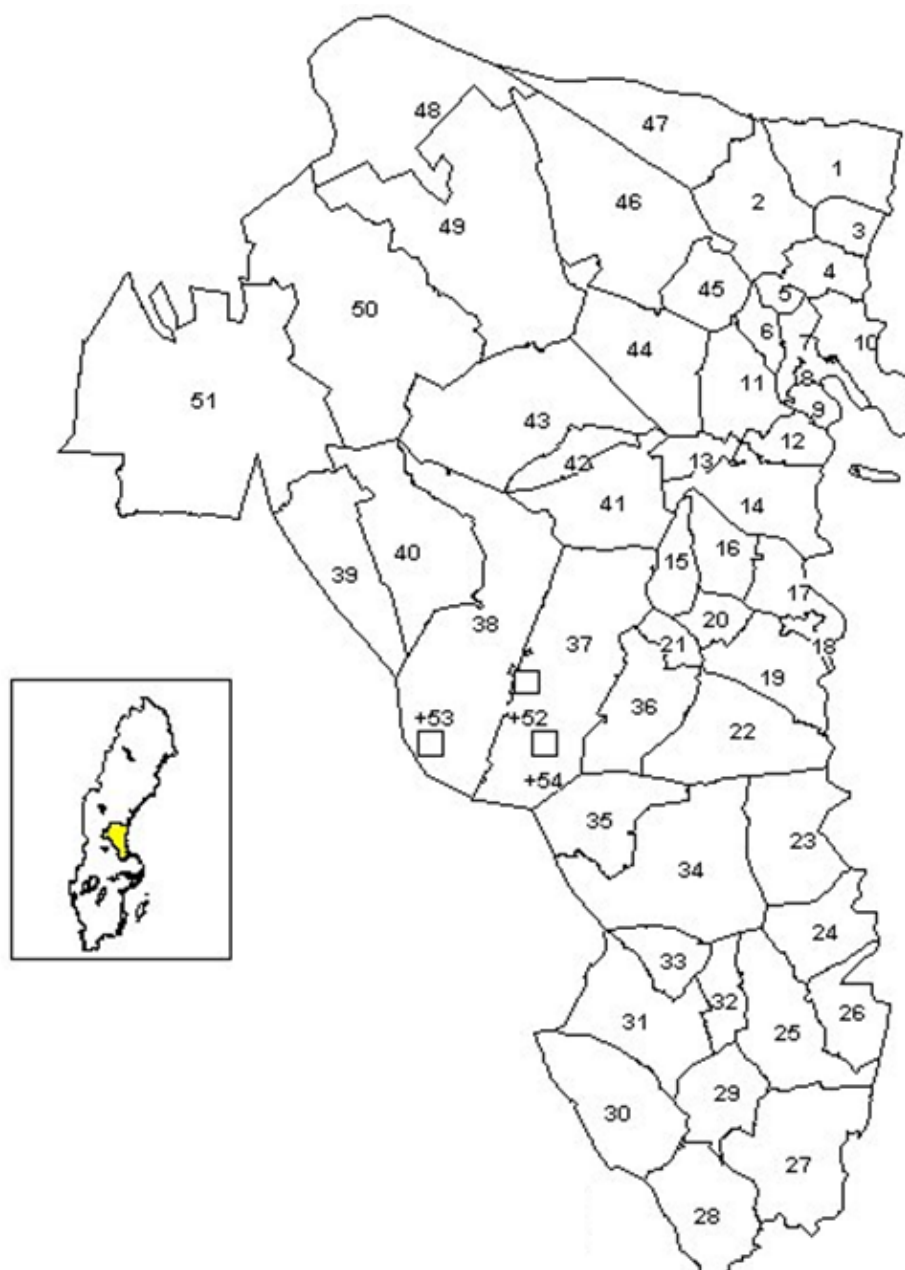
- | | | | | |
|--------------|--------------|-----------------|----------------|--------------------------------------|
| 1. Östersund | 15. Mattmar | 29. Fors | 43. Offerdal | 57. Sveg |
| 2. Frösö | 16. Mörsil | 30. Ragunda | 44. Alsen | 58. Rätan |
| 3. Norderö | 17. Oviken | 31. Borgvattnet | 45. Kall | 59. Överhogdal |
| 4. Sunne | 18. Myssjö | 32. Lit | 46. Åre | 60. Älvros |
| 5. Marieby | 19. Berg | 33. Aspås | 47. Undersåker | 61. Ytterhogdal |
| 6. Kyrkås | 20. Hackås | 34. Föllinge | 48. Storsjö | 62. +Frostvikens lapp |
| 7. Ås | 21. Bodsjö | 35. Gåxsjö | 49. Åsarne | 63. +Norrlands
artilleriregemente |
| 8. Rödön | 22. Revsund | 36. Häggenås | 50. Klövsjö | 64. +Gillhov |
| 9. Näskott | 23. Bräcke | 37. Hammerdal | 51. Vemdalen | 65. +Tännäs lapp |
| 10. Brunflo | 24. Nyhem | 38. Ström | 52. Hede | |
| 11. Lockne | 25. Sundsjö | 39. Alanäs | 53. Ljusnedal | |
| 12. Näs | 26. Stugun | 40. Frostviken | 54. Tännäs | |
| 13. Marby | 27. Håsjö | 41. Hotagen | 55. Linsell | |
| 14. Hallen | 28. Hällesjö | 42. Laxsjö | 56. Lillhärdal | |

Församlingar i Västernorrlands län år 1900



- | | | | | |
|-------------------------------|---------------|-----------------|-----------------|----------------------------|
| 1. Njurunda | 14. Indal | 29. Skog | 44. Vibyggerå | 59. Mo |
| 2. Sundsvalls
Gustav Adolf | 15. Sättna | 30. Bjärträ | 45. Boteå | 60. Själevad |
| 3. Skön | 16. Selånger | 31. Gudmundrå | 46. Nätra | 61. Arnäs |
| 4. Alnö | 17. Tuna | 32. Ytterlännäs | 47. Sidensjö | 62. Grundsunda |
| 5. Tynderö | 18. Attmar | 33. Graninge | 48. Skorped | 63. Gideå |
| 6. Timrå | 19. Stöde | 34. Helgum | 49. Ed | 64. Trehörningsjö |
| 7. Hässjö | 20. Torp | 35. Långsele | 50. Resele | 65. Björna |
| 8. Häggdånger | 21. Borgsjö | 36. Sollefteå | 51. Edsele | 66. +Galtströms
bruks |
| 9. Härnösands
domkyrko | 22. Haverö | 37. Multrä | 52. Ramsele | 67. +Svartvik |
| 10. Hemsö | 23. Holm | 38. Sånga | 53. Fjällsjö | 68. +Lögdö bruks |
| 11. Säbrå | 24. Liden | 39. Överlännäs | 54. Bodum | 69. +Norrlands
trängkår |
| 12. Stigsjö | 25. Viksjö | 40. Dal | 55. Tåsjö | |
| 13. Ljustorp | 26. Högsjö | 41. Torsåker | 56. Junsele | |
| | 27. Nora | 42. Styrnäs | 57. Ådals-Liden | |
| | 28. Nordingrå | 43. Ullånger | 58. Anundsjö | |

Församlingar i Gävleborgs län år 1900



- | | | | |
|----------------|------------------|---------------|------------------|
| 1. Gnarp | 15. Rengsjö | 29. Årsunda | 43. Järvsö |
| 2. Bergsjö | 16. Trönö | 30. Torsåker | 44. Delsbo |
| 3. Jättendal | 17. Norrala | 31. Ovan sjö | 45. Norrbo |
| 4. Harmånger | 18. Söderhamn | 32. Sandviken | 46. Bjuråker |
| 5. Ilsbo | 19. Söderala | 33. Järbo | 47. Hassela |
| 6. Hög | 20. Mo | 34. Ockelbo | 48. Ramsjö |
| 7. Hälsingtuna | 21. Segersta | 35. Åmot | 49. Ljusdal |
| 8. Hudiksvall | 22. Skog | 36. Hanebo | 50. Färila |
| 9. Idenor | 23. Hamrånge | 37. Bollnäs | 51. Los |
| 10. Rogsta | 24. Hille | 38. Alfta | 52. +Annefors |
| 11. Forsa | 25. Valbo | 39. Voxna | 53. +Svabensverk |
| 12. Njutånger | 26. Gävle | 40. Ovanåker | 54. +Katrineberg |
| 13. Nianfors | 27. Hedesunda | 41. Arbrå | |
| 14. Enånger | 28. Österfärnebo | 42. Undersvik | |



UMEÅ UNIVERSITET

Umeå universitetsbibliotek 901 74 Umeå www.umu.se/bibliotek